

Secretaria de Meio Ambiente e Desenvolvimento Sustentável - SEMAD
Centro de Informações Meteorológicas e Hidrológicas de Goiás - CIMEHGO
Sala de Situação de Monitoramento de Riscos e Desastres Naturais

Boletim nº: 0239

Elaborado na data: 05/10/2023

Previsão para data: 06/10/2023

Informações do Tempo para o Estado

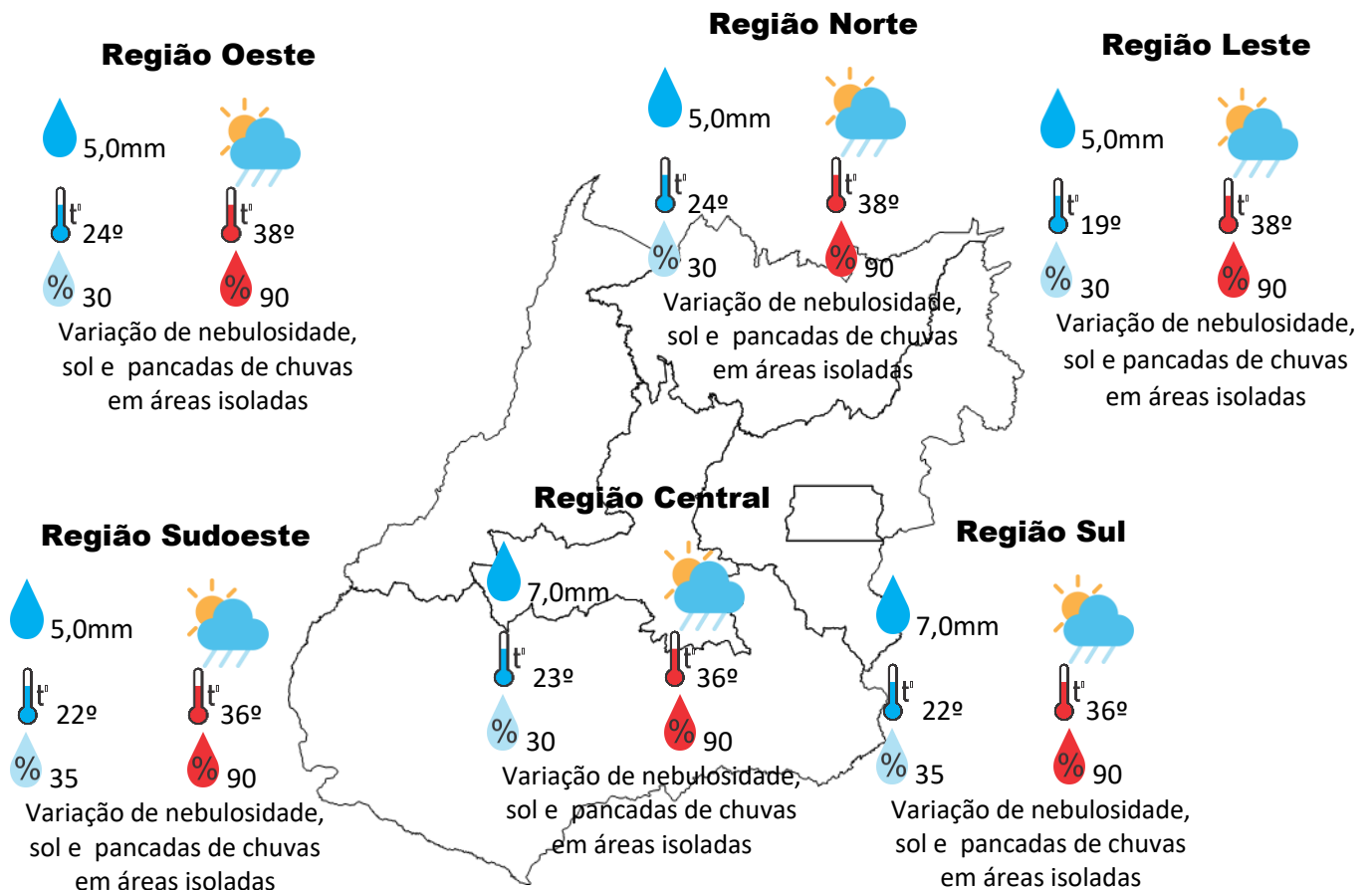
Sexta-feira com variação de nebulosidade e pancadas de chuvas em áreas isoladas em diversas regiões do Estado de Goiás, mas ainda com temperaturas elevadas.

Capital: variação de nebulosidade, sol com possibilidade de pancadas de chuvas em áreas isoladas, temperatura máxima podendo chegar aos 34°C e umidade relativa do ar variando entre 35% a 90%, o nascer do sol será às 05:55hs e o pôr do sol às 18:14hs.

Risco de Incêndio: Índice Alto em todas as regiões do Estado de Goiás.

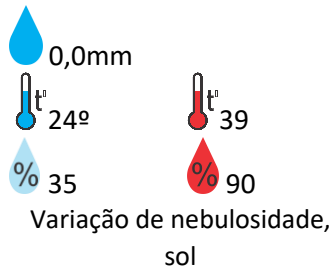
Alerta: nesta sexta-feira com risco potencial para chuvas, que podem ser localmente fortes “formato de tempestades”, com rajadas de vento, raios em várias regiões do Estado.

Prognóstico para o Estado neste final de semana: com pancadas de chuvas isoladas devido à combinação calor e umidade.

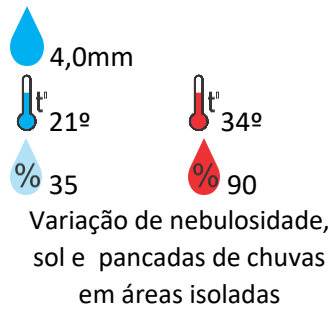


Previsão para alguns municípios:

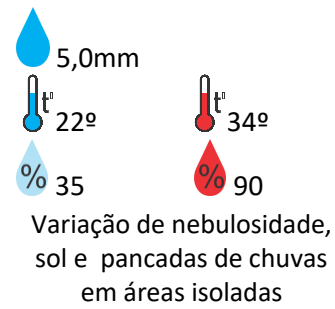
Porangatu



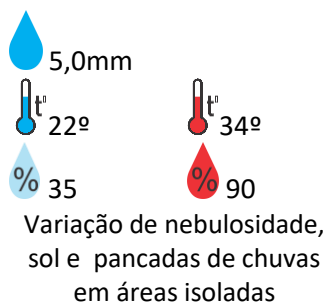
Catalão



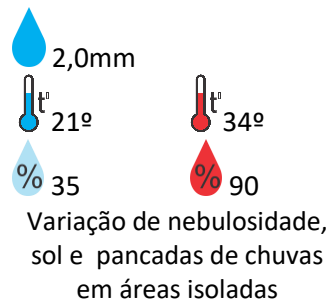
Jataí



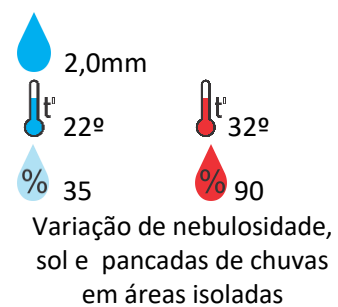
Rio Verde



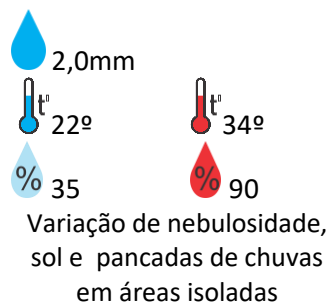
Luziânia



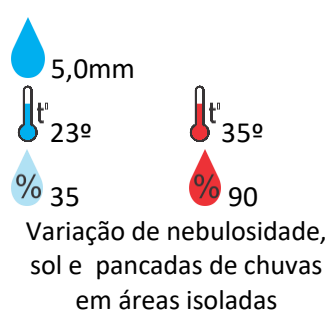
Anápolis



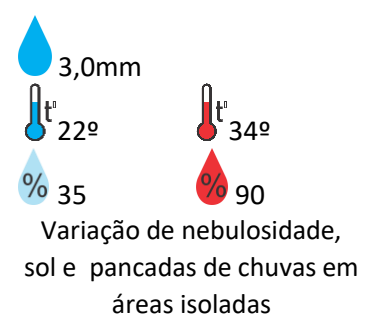
Goiânia



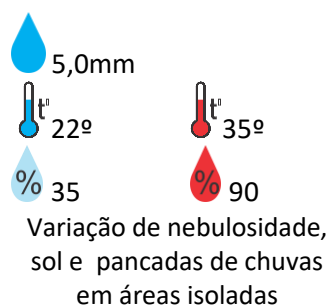
Itumbiara



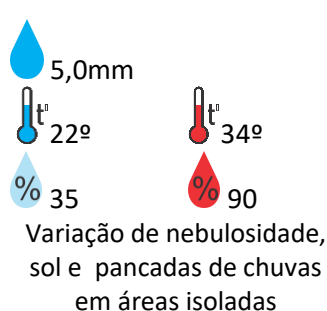
Ouvidor



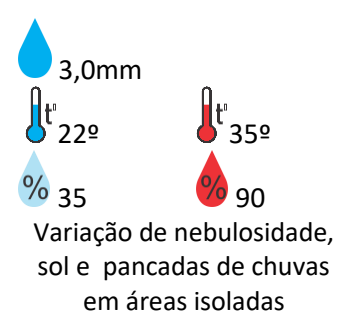
Goiandira



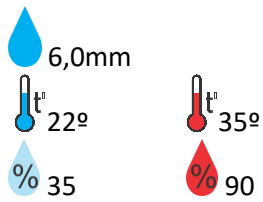
Três Ranchos



Cumari

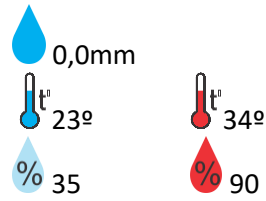


Ipameri



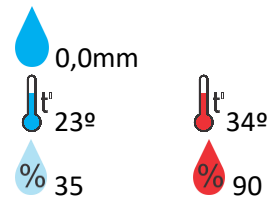
Variação de nebulosidade,
sol e pancadas de chuvas
em áreas isoladas

Nova Aurora



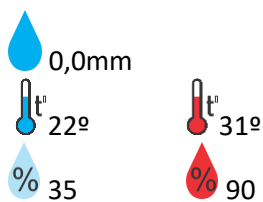
Variação de nebulosidade,
sol

Formosa



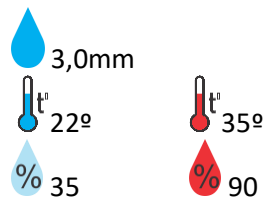
Variação de nebulosidade,
sol

Cristalina



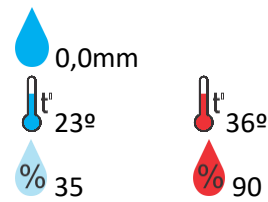
Variação de nebulosidade,
sol

Santa Helena



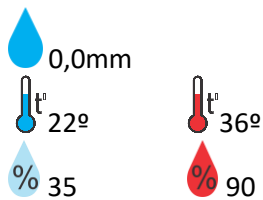
Variação de nebulosidade,
sol e pancadas de chuvas
isoladas

Ceres



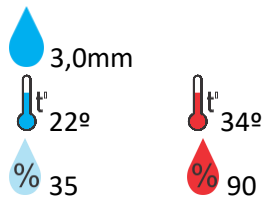
Variação de nebulosidade,
sol

Goianésia



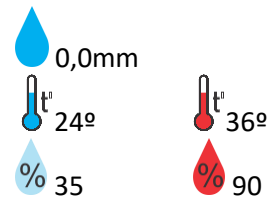
Variação de nebulosidade,
sol

Davinópolis



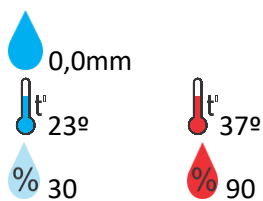
Variação de nebulosidade,
sol e pancadas de chuvas
em áreas isoladas

Rubiataba



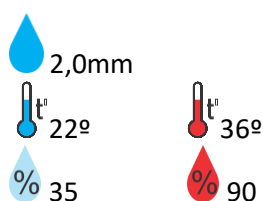
Variação de nebulosidade,
sol

Flores de Goiás



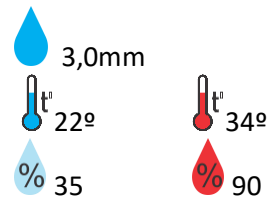
Variação de nebulosidade,
sol

Iporá



Variação de nebulosidade,
sol e pancadas de chuvas
em áreas isoladas

Caldas Novas

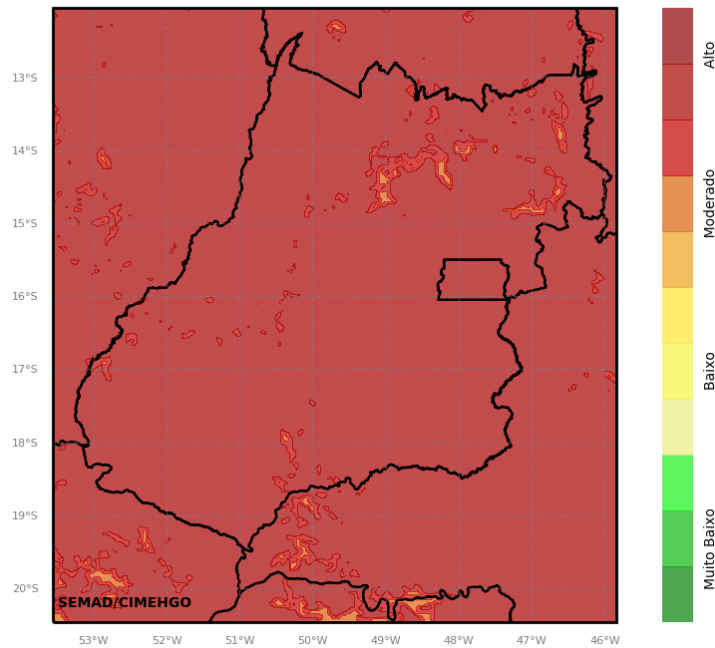


Variação de nebulosidade,
sol e pancadas de chuvas
em áreas isoladas

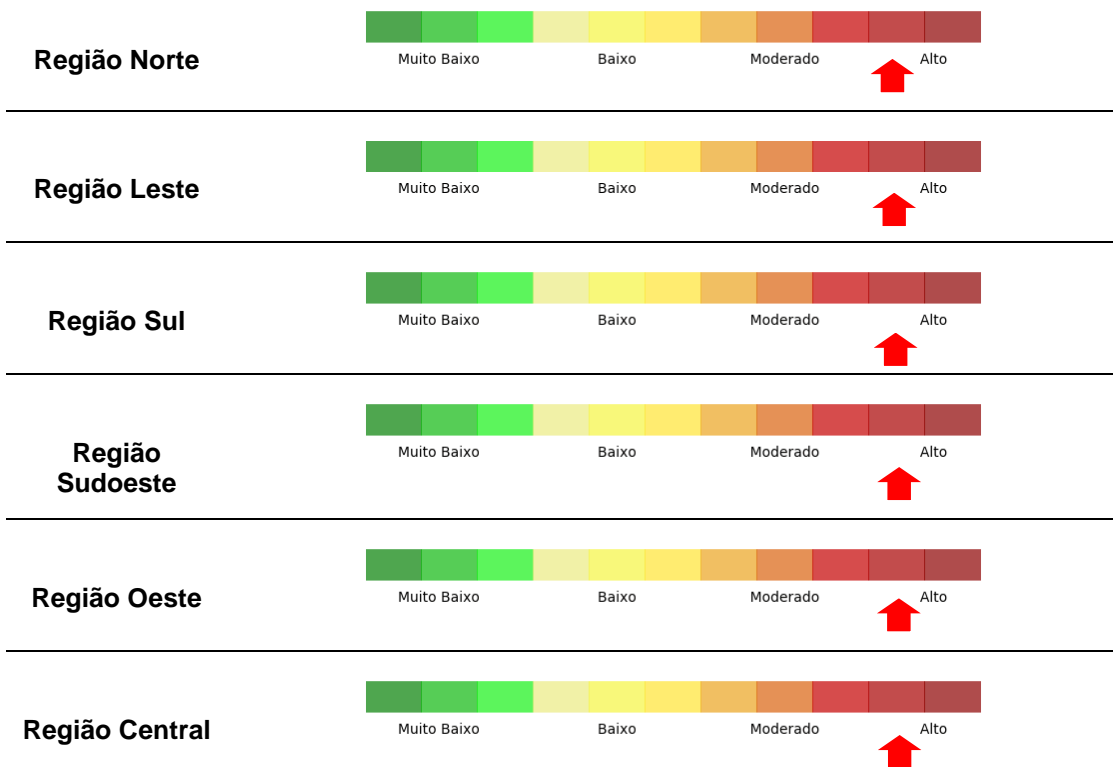
OBS: As informações contidas nesse boletim do tempo levam em consideração dados das variáveis meteorológicas previstas por modelos meteorológicos e análise de imagens de satélite do dia 05/10/2023 às 07:00 horas

Prognóstico de Risco de Incêndio para o Estado de Goiás no dia 06/10/2023

Risco de Incêndio (Índice de Haines)
Iniciado em 04/10/2023 12 UTC - Previsão para 06/10/2023 - WRF 4km



Risco de Incêndio por Regiões do Estado



O objetivo das informações descritas acima é demonstrar as regiões mais críticas e favoráveis ao desenvolvimento de queimadas, associadas aos fatores climáticos. Lembrando que neste período, a maioria das queimadas são provocadas, e que necessitamos de uma consciência ambiental, a fim de não propagar as queimadas, esta prática danosa para a cidade e para o campo